






































































































































68ste Brussel - Opwijk - 25-02-2018 - Cat 1.13 IC1 BELOFTEN		KM	UUR 42 GEM
<b>BRUSSEL- Heyzel</b>			
De renners verzamelen in de Schijfstraat en vertrekken om 12.35 uur kruispunt met Houba De Strooperlaan		-2	12.35
<b>WEMMEL</b>			
	De Limburg Stirumlaan		
	LA De Ridderlaan		
	RA Diepestraat		
<b>Brusselsesteenweg Officiële start ter hoogte van Ronkel</b>		0	12.40
	Stwg op Brussel - Kaasmarkt - Windberg		
<b>MERCHTEM</b>			
	RA Dooren <b>1e kasseistrook</b>	7,7	12.50
	rotonde LA Wolvertemsestwg N211	8,5	12.52
	RA Burchtlaan	9,5	12.53
	RA Gasthuisstraat - LA St-Janstraat	10,5	12.54
<b>OPWIJK</b>			
	Klei, spoorweg dwarsen, Stwg op Vilvoorde N211	11,9	12.56
	RA Stwg op Merchtem - Ringlaan	13,5	12.59
	RD Heiveld aankomst - RD Nieuwstraat - RDStwg op Aalst RA	15,5	13.02
	LA Stwg op Aalst N411		
<b>AALST-BAARDEGEM</b>			
	Opwijksestraat, Baardegedorp, Elderberg	17	13.04
	links Europastraat	19	13.07
<b>AALST-MELDERT</b>			
	Faluintjesstraat, Nedermolenstraat, Nievelstraat		
<b>AFFLIGEM-HEKELGEM</b>			
	Nievelstraat -links Domentstraat	22	13.11
	RA Broekstraat - RA Domentveldstraat	24	13.14
	RA Brusselbaan N9		
	LA Koudenberg	24,5	13.14
<b>AFFLIGEM-ESSENE</b>			
	RD Fooststraat - RD Ternatsestraat - LA Horekenstraat	27	13.18
<b>ASSE</b>			
	Pullewouwe	28	13.19
	LA Kespier	29	13.20
	RD Varent <b>2e kasseistrook</b>		
<b>TOP VARENT</b>		<b>1e helling</b>	
	rechts Neerheide - Gentsesteenweg N9		
	rechts Notstraat	32	13.25
	links Putberg <b>3e kasseistrook</b>	33,6	13.27
<b>TOP PUTBERG</b>		<b>2e helling</b>	
	RD Godfried Kurthstraat	35	13.29
	links Kalkoven - Nerviërstraat,	35,5	13.29
	aan verkeerslichten splitsing Aalst-Dendermonde, rechts Dendermondsesteenweg	36	13.32
<b>OPWIJK-MAZENZELE</b>			
	Steenweg	38,2	13.34
<b>OPWIJK</b>			
	Stwg op Brussel RD		
	aan de 2de lichten links, Stwg op Aalst	41,12	13.38
<b>EINDE GROTE RONDE 1</b>			

68ste Brussel - Opwijk - 25-02-2018 - Cat 1.13 IC1 BELOFTEN		KM	UUR 42 GEM
<b>AALST-BAARDEGEM</b>			
	Opwijksestraat, Baardegedorp, Elderberg		
	links Europastraat	43	13.41
<b>AALST-MELDERT</b>			
	Faluintjesstraat, Nedermolstraat, Nievelstraat		
<b>AFFLIGEM-HEKELGEM</b>			
	Nievelstraat	46	13.45
	links Domentstraat	48	13.48
	RA Broekstraat - RA Domentveldstraat		
 	RA Brusselbaan N9		
	LA Koudenberg	48,5	13.48
<b>AFFLIGEM-ESSENE</b>			
 	RD Fooststraat - RD Ternatsestraat - LA Horekenstraat	51	13.52
<b>ASSE</b>			
	Pullewouwe	52	13.53
	LA Kespier	53	13.55
  	RD Varent <b>4e kasseistrook</b>		
TOP VARENT	3e helling	55	13.58
	rechts Neerheide -		
BEVOORRADING	Gentsesteenweg N9 	56	13.59
  	rechts Notstraat		
  	links Putberg <b>5e kasseistrook</b>	57,5	14.02
TOP PUTBERG	4e helling		
 	RD Godfried Kurthstraat LA Kalkoven	59	14.04
  	Nerviërstraat aan verkeerslichten splitsing Aalst-Dendermonde, rechts Dendermondsesteenweg	60	14.05
<b>OPWIJK-MAZENZELE</b>			
 	Steenweg	62,2	14.08
<b>OPWIJK</b>			
 	Stwg op Brussel RD		
  	aan de 2de lichten links, Stwg op Aalst	65,29	14.13
<b>EINDE GROTE RONDE 2</b>			

68ste Brussel - Opwijk - 25-02-2018 - Cat 1.13 IC1 BELOFTEN		KM	UUR 42 GEM	
<b>AALST-BAARDEGEM</b>				
	Opwijksestraat, Baardegedorp, Elderberg			
	links Europastraat	67,3	14.16	
<b>AALST-MELDERT</b>				
	Faluintjesstraat, Nedermolstraat, Nievelstraat			
<b>AFFLIGEM-HEKELGEM</b>				
	Nievelstraat	70,3	14.20	
	links Domentstraat	72,3	14.23	
	RA Broekstraat - RA Domentveldstraat			
 	RA Brusselbaan N9			
	LA Koudenberg	72,8	14.24	
<b>AFFLIGEM-ESSENE</b>				
 	RD Fooststraat - RD Ternatsestraat - LA Horekenstraat	75	14.27	
<b>ASSE</b>				
	Pullewouwe	76	14.28	
	LA Kespier	77	14.29	
  	RD Varent <b>6e kasseistrook</b>			
TOP VARENT		5e helling	79	14.32
	rechts Neerheide -			
BEVOORRADING		Gentsesteenweg N9 	80	14.34
  	rechts Notstraat			
  	links Putberg <b>7e kasseistrook</b>	81,6	14.36	
TOP PUTBERG		6e helling		
 	RD Godfried Kurthstraat LA Kalkoven	83	14.38	
  	Nerviërstraat aan verkeerslichten splitsing Aalst-Dendermonde, rechts Dendermondsesteenweg	85	14.41	
<b>OPWIJK-MAZENZELE</b>				
 	Steenweg	86,2	14.42	
<b>OPWIJK</b>				
 	Stwg op Brussel RD			
  	aan de 2de lichten links, Stwg op Aalst	89,46	14.47	
<b>EINDE GROTE RONDE 3</b>				

68ste Brussel - Opwijk - 25-02-2018 - Cat 1.13 IC1 BELOFTEN		KM	UUR 42 GEM
<b>AALST-BAARDEGEM</b>			
	Opwijksestraat, Baardegedorp, Elderberg		
	links Europastraat	91,5	14.50
<b>AALST-MELDERT</b>			
	Faluintjesstraat, Nedermolstraat, Nievelstraat		
<b>AFFLIGEM-HEKELGEM</b>			
	Nievelstraat	94,5	14.54
	links Domentstraat	96,5	14.57
	RA Broekstraat - RA Domentveldstraat		
 	RA Brusselbaan N9		
	LA Koudenberg	97	14.58
<b>AFFLIGEM-ESSENE</b>			
 	RD Fooststraat - RD Ternatsestraat - LA Horekenstraat	100	15.02
<b>ASSE</b>			
	Pullewouwe	101	15.04
	LA Kespier	102	15.05
  	RD Varent <b>8e kasseistrook</b>		
TOP VARENT		7e helling	104
	rechts Neerheide -		
BEVOORRADING		Gentsesteenweg N9 	105
  	rechts Notstraat		
  	links Putberg <b>9e kasseistrook</b>	106,5	15.12
TOP PUTBERG		8e helling	
 	RD Godfried Kurthstraat LA Kalkoven	108	15.14
  	Nerviërstraat aan verkeerslichten splitsing Aalst-Dendermonde, rechts Dendermondsesteenweg	109	15.15
<b>OPWIJK-MAZENZELE</b>			
 	Steenweg	111,2	15.18
<b>OPWIJK</b>			
 	Stwg op Brussel RD		
  	aan de 2de lichten rechts, Stwg op Aalst	113,63	15.22
<b>EINDE GROTE RONDE 4</b>			

## OPWIJK

 	Stwg op Aalst, - LA Nijverseelstraat	117,6	15.27
	Rechts Wijngaardstraat - RA Klarstraat		
Aankomstlijn	Heiveld aankomstlijn	120,6	15.32
<b>Hierna volgen nog drie lokale ronden van 9,8 km over volgende omloop</b>			
	Heiveld		
 	rotonde rechts Marktstraat		
 	S bocht rechts links Gasthuistraat - RA Nanovestraat		
  	Droeshoutstraat - RA Perreveld		
 	LA Steenweg op Aalst - RA Nijverseelstraat		
	Rechts Wijngaardstraat - RA Klarstraat		
 	Heiveld		
EINDE 1E RONDE	Heiveld aankomstlijn - einde 1ste ronde	130,4	15.45
EINDE 2E RONDE	Einde 2e ronde	140,1	15.59
<b>LAATSTE LOKALE RONDE</b>			
 	rotonde rechts Marktstraat		
 	S bocht rechts links Gasthuistraat - RA Nanovestraat		
  	Droeshoutstraat - RA Perreveld 		
 	LA Steenweg op Aalst - RA Nijverseelstraat		
<b>Laatste 3 km</b>			
	Wijngaardstraat - Klarstraat	146,9	16.09
 	rotonde linksaf		
	Heiveld		
	<b>AANKOMST - AANKOMST - AANKOMST</b>	<b>149,9</b>	<b>16.14</b>